

UCHWAŁA NR 117/281/2024  
ZARZĄDU POWIATU MIKOŁÓWSKIEGO

z dnia 18.06 2024 r.

w sprawie: standardów zimowego utrzymania dróg powiatowych, dla których zarządcą jest Zarząd Powiatu Miłokowskię

Na podstawie art. 32 ust. 1 ustawy z dnia 5 czerwca o samorządzie powiatowym (tekst jedn. Dz. U. z 2024r., poz. 107 - z późniejszymi zmianami), w związku z art. 19 ust. 1 oraz ust. 2 pkt 3 ustawy z dnia 21 marca 1985r. o drogach publicznych (tekst jedn. Dz. U. z 2024r., poz. 320 - z późniejszymi zmianami) Zarząd Powiatu Miłokowskię uchwala co następuje:

§ 1.

Ustala się standardy utrzymania dróg w sezonie zimowym 2024/2025 określające zasady odśnieżania i usuwania gołoledzi zgodnie z załącznikiem nr 1 na drogach powiatowych wymienionych w załączniku nr 2, dla których zarządcą jest Zarząd Powiatu Miłokowskię.

§ 2.

Ustala się standardy utrzymania chodników w sezonie zimowym 2024/2025 określające zasady odśnieżania i usuwania gołoledzi zgodnie z załącznikiem nr 3 przy drogach powiatowych wymienionych w załączniku nr 4, dla których zarządcą jest Zarząd Powiatu Miłokowskię.

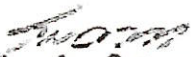
§ 3.

Niniejsza uchwała wchodzi w życie dniem podjęcia.


Starosta Miłokowski

  
Mirosław Duży


Wicestarosta

  
Jarosław Sworzeń

Członek Zarządu

  
Grażyna Nazar

Członek Zarządu

  
Jolanta Szoltysek

Członek Zarządu

  
Barbara Prasol

**Tabela z opisem Standardów zimowego utrzymania nawierzchni jezdni  
w sezonie 2024/2025**

Lp.	S t a n d a r d	Opis standardu	„Dopuszczalne odstępstwa” od stanu nawierzchni opisanego standardem z określeniem czasu w jakim skutki danego zjawiska atmosferycznego powinny być usunięte (zlokalizowane)	
			Po ustaniu opadów śniegu	Od stwierdzenia zjawiska atmosferycznego przez kierującego zimowym utrzymaniem lub powzięcia przez niego uwiarygodnionych informacji o wystąpieniu powyższego
1	2	3	4	5
1.	A	<p>Jezdnia odśnieżona na całej szerokości a śliskość zimowa zlikwidowana na:</p> <ul style="list-style-type: none"> <li>- skrzyżowaniach z drogami twardymi</li> <li>- skrzyżowaniach z liniami kolejowymi</li> <li>- odcinkach o pochyleniu &gt; 4%</li> <li>- przystankach autobusowych</li> <li>- innych miejscach ustalonych przez zarząd drogi</li> </ul>	<ul style="list-style-type: none"> <li>- śnieg luźny, zasy <u>mogą występować do 5 godzin</u></li> <li>- może występować warstwa zajeżdżonego śniegu o grubości utrudniającej ruch samochodów osobowych</li> </ul>	<ul style="list-style-type: none"> <li>- gołoledzi</li> <li>- szronu</li> <li>- szadzi</li> <li>- lodowicy</li> <li>- śliskości pośniegowej <u>nie więcej niż 4 godzin</u></li> </ul>
2.	B	<p>Jezdnia odśnieżona na całej szerokości a śliskość zlikwidowana na odcinkach decydujących o możliwości ruchu</p>	<ul style="list-style-type: none"> <li>- śnieg luźny, zasy oraz przerwy w komunikacji <u>mogą występować do 7 godzin</u></li> <li>- może występować warstwa zajeżdżonego śniegu o grubości utrudniającej ruchu samochodów osobowych</li> </ul>	<p>W miejscach wyznaczonych:</p> <ul style="list-style-type: none"> <li>- gołoledzi</li> <li>- lodowicy</li> <li>- śliskości pośniegowej <u>nie więcej niż 7 godzin</u></li> </ul>
3.	C	<p>Jezdnia odśnieżona, w miejscach zasp odśnieżony co najmniej jeden pas ruchu z wykonaniem mijanek. Jezdnia posypana na odcinkach decydujących o możliwość ruchu</p>	<ul style="list-style-type: none"> <li>- śnieg luźny może zalegać do 14 godzin</li> <li>- może występować warstwa zajeżdżonego śniegu o grubości utrudniającej ruch samochodów osobowych</li> <li>- zasy mogą występować do 20 godzin</li> <li>- dopuszcza się przerwy w komunikacji do 20 godzin</li> </ul>	<p>W miejscach wyznaczonych:</p> <ul style="list-style-type: none"> <li>- gołoledzi – 6 godz.</li> <li>- śliskości pośniegowej – 8 godz</li> </ul>
<p>Za zjawiska mogące uzasadnić „dopuszczalne odstępstwa” uznaje się występujące, a faktycznie wcześniej sygnalizowane przez RCB (rządowe centrum bezpieczeństwa)</p>				

**WYKAZ DRÓG DO UTRZYMANIA ZIMOWEGO – ZADANIE A1 (Mikołów, Łaziska Górne, Wiry)**

Wykaz dróg powiatowych (utrzymanie w standardzie A, B, C)

Ulica	Dł. odcinka [m]	Standard	Procentowy udział w realizacji zadania [%]		Przebieg drogi Od - do
			Odśnieżanie	Zwalczanie gołoledzi „solanką”	
<b>MIKOŁÓW</b>					
Ul. Podleska	2290	A	100	100	Okrzei – gr. miasta
Ul. Lipcowa	905	A	100	75	DK 81 (Rybnicka) – DW 927 (Sosnowa)
Ul. Grudniowa	2356	A	100	75	DW 927 (Sosnowa) - Kręta
Ul. Mokierska	2643	A	100	75	Kręta - Wolności
Ul. Wolności	620	A	100	75	Mokierska – DW 925 (Przelotowa)
Ul. Darwina	1739	A	100	75	Wolności – gr. miasta
Ul. Konst. 3-go Maja	1718	A	100	100	Krakowska – gr. miasta
Ul. Staropodleska	2088	B	100	75	DK 44 - gr. miasta
Ul. Staromiejska	2109	A	100	75	DK 44 (Gliwicka) - Wolności
Ul. Górna	640	A	100	100	DK 81 (Rybnicka) – Wojska Polskiego
Ul. Wojska Polskiego/ Zamkowa	1078	A	100	100	Górna – Lipcowa
Ul. Rybnicka	1900	A	100	100	DK 81 (Rybnicka) - Wyzwolenia
Ul. Wyzwolenia	822	A	100	100	Rybnicka – DK 81 (Rybnicka)
Ul. Krakowska	985	A	100	100	DW 928 (Bielska) - Pszczyńska
Ul. Pszczyńska	1468	A	100	100	Krakowska – DW 928 (Pszczyńska)
Ul. Żwirki i Wigury	2100	A	100	100	K. Miarki – Nowy Świat
Ul. Nowy Świat	1100	A	100	100	Żwirki i Wigury – Konst. 3-go Maja

Ul. Bandurskiego	374	A	100	100	Konst. 3-go Maja - Pszczynska
Ul. Fabryczna	470	A	100	100	Rybnicka – Żwirki i Wigury
Łącznie gmina (km):			<b>27,40</b>	<b>24,30</b>	
<b>ŁAZISKA GÓRNE</b>					
Ul. Dworcowa	1213	A	100	100	DK 81 (Obwodnica) – Św. Jana Pawła II
Ul. Barlickiego	202	A	100	100	Św. Jana Pawła II – Spokojna
Ul. Cieszyńska+ ul. Cieszyńska Orzesze	2212 +500	A	100	100	Spokojna – gr. miasta Orzesze- do DK 81
Ul. Brada	855	A	100	100	Orzeska – gr. miasta Orzesze
Ul. Orzeska	1505	A	100	100	Dworcowa - Brada
Ul. Mikołowska	2632	A	100	100	gr. miasta – Św. Barbary
Ul. Św. Jana Pawła II	1320	A	100	100	Św. Barbary - Dworcowa
Ul. Wyrska	934	A	100	100	gr. gminy – Św. Barbary
Ul. Św. Barbary	1713	A	100	100	Wyrska – Św. Jana Pawła II
Ul. Wszyńskiego	642	A	100	75	Wyrska - przedszkole
Ul. M. Waleska	730	C	100	75	przedszkole – # droga gminna
Ul. Sikorskiego	1030	A	100	100	Wyrska – Górnośląska
Ul. Górnośląska	890	B	100	75	Sikorskiego – gr. gm. Wiry
Ul. Słowackiego	353	B	100	75	gr. gm. Wiry – Górnośląska
Ul. Gostyńska	970	B	100	75	Nowowyzwolenia – gr. gm. Wiry
Ul. Gajowa	430	C	100	75	Lasoki – droga gruntowa leśna
Ul. Nowo Wyzwolenia.	1040	B	100	75	Wyzwolenia - Cieszyńska
Ul. Wyzwolenia	920	B	100	75	Lasoki - Nowowyzwolenia
Ul. Lasoki	1305	B	100	75	Górnośląska - Wyzwolenia
Ul. Górnicza	1765	A	100	75	Szkolna – DK 81 (Obwodnica)
Ul. Szkolna	340	A	100	75	Mikołowska - Górnicza
Ul. Kopalniana	780	A	100	75	Mikołowska - Staszica

Ul. Staszica	635	A	100	75	Kopalniana – Św. Barbary
Ul. Chopina	240	A	100	75	Dworcowa – 1-go Maja
Ul. 1 go Maja	460	B	100	75	Chopina - Goździków
Ul. Goździków	176	B	100	75	1-go Maja - Dworcowa
Ul. Szarotki	130	A	100	75	Dworcowa - Ogrodowa
Ul. Ogrodowa	470	A	100	75	Szarotki – Św. Jana Pawła II
Ul. Hutnicza	240	A	100	75	DK 81 (Obwodnica) - Łazy
Ul. Łazy	1430	A	100	75	Hutnicza - Łąkowa
Ul. Łąkowa	1099	A	100	75	Łazy - Sikorskiego
Łącznie gmina (km):			<b>29,2</b>	<b>25,5</b>	-
<b>WYRY</b>					
Ul. Łuczników	1280	A	100	75	DW 928 (Pszczyńska) – gr. gminy
Ul. Magazynowa	822	B	100	75	DW 928 (Pszczyńska) – gr. gminy
Ul. Drzymały	2290	B	100	75	Rybnicka – gr. gminy
Ul. Łaziska	944	A	100	100	DW 928 (Pszczyńska) – gr. gminy
Ul. Główna	2224	A	100	100	DW 928 (Pszczyńska) – DW 928 (Pszczyńska)
Ul. Puszkina	2500	A	100	50	Główna - Leszczynowa
Ul. Zbożowa	2195	B	100	75	Główna – gr. gminy
Łącznie gmina (km):			<b>12,2</b>	<b>9,4</b>	-
<b>Łączna maksymalna ilość km na cykl:</b>			<b>68,80</b>	<b>59,2</b>	-

**WYKAZ DRÓG DO UTRZYMANIA ZIMOWEGO – ZADANIE B1 (ORZESZE,  
ORNONTOWICE, M. GOSTYŃ, MIKOŁÓW BUJAKÓW)**

<b>ORZESZE</b>					
Ul. Św. Wawrzyńca	2944	A	100	100	DW 925 (Rynek) – gr. miasta Łaziska
Ul. Grzegorzycyka	390	A	100	75	DW 925 (Gliwicka) - Leśna
Ul. Żorska	5760	A	100	100	DW 925 (Rybnicka) – DK 81 (Żorska)
Ul. Długosza	1290	A	100	75	DK 81 (Centralna) – DK 81 (Żorska)
Ul. Lipowa	655	C	100	50	Żorska – gr. miasta
Ul. Publiczna	1600	C	100	50	DK 81 (Żorska) – gr. miasta
Ul. Piastowska	340	B	100	75	Długosza – Batorego
Ul. Batorego	255	B	100	75	Piastowska – Pisarka
Ul. Pisarka	2790	B	100	75	Batorego – Grunwaldzka
Ul. Grunwaldzka	2335	B	100	75	Pisarka – Klubowa
Ul. Klubowa	298	B	100	75	Grunwaldzka – Akacyjowa
Ul. Kobiórska	1575	B	100	75	Akacyjowa – gr. miasta
Ul. Pszczyńska	1350	A	100	100	DK 81 – Majakowskiego
Ul. Majakowskiego	1515	B	100	75	Pszczyńska – Chrobrego
Ul. Chrobrego	2230	B	100	75	Damrota – Akacyjowa
Ul. Akacyjowa	1322	B	100	75	Chrobrego – Akacyjowa
Ul. Sadowa	1183	B	100	75	Kobiórska – Gostyńska
Ul. Gostyńska	1424	B	100	75	Sadowa – gr. miasta
Ul. Tyska	600	A	100	100	Pszczyńska – gr. miasta
Ul. Wojska Polskiego	2039	B	100	100	Żorska – Katowicka
Ul. Dojazdowa	687	A	100	75	Katowicka – Damrota
Ul. Damrota	820	B	100	75	DK81 – Chrobrego
Ul. Jaśkowicka	1570	B	100	100	DW925 (Gliwicka) - Marksa
Ul. F. Stuska	1150	B	100	100	Marksa - Budowlanych
Ul. Fabryczna	540	B	100	75	Budowlanych – gr. miasta
Ul. Marksa	730	B	100	75	Jaśkowicka- Ogrodowa
Ul. Ramży	2705	C	100	75	Fabryczna – 1 go Maja

Ul. Wolności	1733	B	100	100	Stuska – DW 925 (Rybnicka)
Ul. Szkolna	1379	B	100	100	DW925 (Rybnicka) - Żorska
Ul. Bukowina	1262	A	100	100	Św. Wawrzyńca - Partyzantów
Ul. Szklarska	425	A	100	75	Partyzantów – DW 925 (Gliwicka)
Ul. Partyzancka	1163	A	100	100	Św. Wawrzyńca – Bukowina
Ul. Łąkowa	2991	B	100	75	DW926 (Mikołowska) - Katowicka
Ul. Katowicka	1600	A	100	100	DK81 – DK81
Ul. Przyjaźni	1160	B	100	75	Żorska – DK 81
Ul. Modrzewiowa	1750	C	100	75	Chrobrego – Damrota #dr gruntowa
Ul. Świerkowa	1393	C	100	50	Grunwaldzka – Akacyjowa #dr gminna
Ul. Klubowa	720	B	100	50	Akacyjowa - Grunwaldzka
Ul. Palowicka	1288	B	100	75	DK81 – gr gminy
Łącznie gmina (km):			<b>56,90</b>	<b>47,30</b>	
<b>ORNONTOWICE</b>					
Ul. Orzeska - Zwycięstwa	4110	A	100	100	Od # Leśnej– gr. gminy
Ul. Chudowska	770	A	100	100	Zwycięstwa – gr. gminy
Ul. Dworcowa	569	A	100	100	Orzeska – gr. gminy
Ul. Zamkowa	2000	A	100	100	Orzeska – gr. gminy
Łącznie gmina (km):			<b>7,50</b>	<b>7,50</b>	
<b>m. GOSTYŃ</b>					
			Odśnieżanie	Zwalczanie gołoledzi roztworem solanki	Przebieg drogi Od - do
Ul. Miarowa	1600	B	100	75	DW928 – gr. gminy
Ul. Rybnicka	4000	A	100	100	DW 928 – gr. gminy
Łącznie (km)			<b>5,60</b>	<b>5,20</b>	
<b>MIKOŁÓW BUJAKÓW</b>					

			Odśnieżanie	Zwalczanie gołoledzi roztworem solanki	Przebieg drogi Od - do
Ul. Chudowska	2122	B	100	75	DW925 – gr. gminy
Ul. Dworcowa	375	A	100	100	DW925 – gr. gminy
Łącznie (km)			<b>2,50</b>	<b>2,00</b>	
Łączna maksymalna ilość km na cykl:			<b>72,5</b>	<b>62,0</b>	-



**Tabela z opisem Standardu zimowego utrzymania nawierzchni chodników**  
**w sezonie 2024/2025**

Lp.	S t a n d a r d	Opis standardu	„Dopuszczalne odstępstwa” od stanu nawierzchni opisanego standardem z określeniem czasu w jakim skutki danego zjawiska atmosferycznego powinny być usunięte (zlokalizowane)	
			Po ustaniu opadów śniegu	Od stwierdzenia zjawiska atmosferycznego przez kierującego zimowym utrzymaniem lub powzięcia przez niego uwiarygodnionych informacji o wystąpieniu powyższego
1	2	3	4	5
1.	A1	<ul style="list-style-type: none"> <li>- Chodniki odśnieżone w szerokości do 1,5 m</li> <li>- Śliskość zimowa zlikwidowana w szerokości do 1,0m szerokości .</li> </ul>	<ul style="list-style-type: none"> <li>- śnieg luźny, zaspy <u>mogą występować do 5 godzin</u></li> <li>- może występować warstwa śniegu o grubości do 6 cm</li> </ul>	<ul style="list-style-type: none"> <li>- gołoledzi</li> <li>- lodowicy</li> <li>- śliskości pośniegowej <u>nie więcej niż 5 godzin</u></li> </ul>
<p>Za zjawiska mogące uzasadnić „dopuszczalne odstępstwa” uznaje się występujące, a faktycznie wcześniej sygnalizowane przez RCB (rządowe centrum bezpieczeństwa)</p>				

**WYKAZ CHODNIKÓW DO UTRZYMANIA ZIMOWEGO – (Mikołów, Łaziska Górne)**  
**ZADANIE A2**

Miasto	odcinek	długość	ilość	łącznie dł. – mechaniczne odśnieżanie	przejścia
ulica		[m]	stron	[m]	[kpl]
<b>MIKOŁÓW</b>					
<b>UL. Pszczyńska</b>	odc od DW 928 do skrzyż. Z ul. M.C. Skłodowskiej	750	1	750	5
	Odc od DW928 do posesji 80d	280	1	280	
	od ul. M.C.Skłodowskiej do ul. Krakowskiej	730	2	1460	
<b>ul. Krakowska</b>	od ul. Pszczyńskiej do parkingu UL. Krakowska	800	2	1600	8
	od parkingu do DW 928	200	1	200	
<b>ul. Konstytucji 3-go Maja</b>	od ul. Młyńskiej do basenu, cmentarz żydowski	630	2	1260	9
	od basenu do ul. Damrota	770	1	770	
<b>ul. Nowy Świat</b>		1100	1	1100	3
<b>ul. Żwirki i Wigury</b>	od ul. K. Miarki do ul. Fabrycznej	1000	2	2000	10
	od ul. Fabrycznej do ul. Nowy Świat	1100	1	1100	
<b>ul. Fabryczna</b>		470	2	940	3
<b>ul. Rybnicka</b>	od ul. Wyzwolenia do ul. Pokoju	1000	2	2000	7
	od ul. Pokoju do DK 81	900	1	900	
<b>UL. Podleska</b>	od ul. Okrzei do DK44	500	2	1000	5
	od DK 44 do granic miasta	1700	1	1700	
<b>ul. Wyzwolenia</b>		800	2	1600	5
<b>ul. Bandurskiego</b>		370	2	740	5
<b>ul. Górna</b>		600	1	600	1
<b>ul. Wojska Polskiego</b>		1000	1	1000	
<b>ul. Lipcowa</b>	od ul. Sosnowa do pola golfowego	200	1	200	
<b>ul. Grudniowa</b>	od ul. Sosnowa do parkingu przy kościele	250	2	500	3
	od parkingu przy kościele do Źródlanej	750	1	750	
<b>ul. Wolności</b>		1000	1	1000	2
<b>UL. Mokierska</b>	Od ul. Wolności do posesji 46	810	1	810	

Ul. Lipcowa	Od DK81 do ul. Golfowej	360	1	360	
<b>Mikołów</b>		<b>Σ</b>		<b>24 620</b>	<b>66</b>
<b>ŁAZISKA GÓRNE</b>					
ul. Wyrska		1000	1	1000	5
ul.św. Barbary	od ul. Wyrska do ul. Staszica	700	2	1400	6
	od ul. Staszica do ul. Mikołowska	1000	1	1000	
ul. Kopalniana	od ul. Staszica do przepustu	500	2	1000	2
	od przepustu do ul. Mikołowska	250	1	250	
ul. Staszica		620	1	620	4
ul. Mikołowska	Od ul. Kopalnianej do ul. Stara Droga	1000	1	1000	6
ul. Mikołowska	Od ul. Krótkiej	320	1	320	
ul. Szkolna		340	1	340	1
ul. Górnicza	od ul. Szkolna do ul. Stroma	650	2	1300	3
	od ul. Stroma do DK 81	910	1	910	
ul. Orzeska	od ul. Dworcowa do cmentarza	700	2	1400	6
	od cmentarza do ul. Brada	880	1	880	
ul. Brada	od ul. Orzeska do posesji 22	680	1	680	3
ul. Brada	od posesji 22 do gr. miasta	170	2	340	
ul. Cieszyńska	od ul. Barlickiego do DK 81	1200	2	2400	5
	od DK 81 do ul. Nowowyzwolenia	850	1	850	
ul. Nowowyzwolenia	od ul. Cieszyńska do zajezdni autobusowej	1000	1	1000	
ul. Lasoki		1000	1	1000	
ul. Górnośląska	od ul. Sikorskiego do ul. Lasoki	140	1	140	3
	od ul. Lasoki do ul. Graniczna	700	2	1400	
ul. Sikorskiego	od ul. Górnośląska do ul. Łąkowa	540	1	540	3
	od ul. Łąkowa do ul. Wyrska	480	2	960	
ul. Łąkowa	od ul. Sikorskiego do ul. Długa	820	1	820	1
ul. Słowackiego		360	1	360	
ul. św. J.Pawła II	od DK 81 do ul. Mikołowska	450	1	450	4
	od ul. Dworcowa do DK81	680	2	1360	
ul. Wyszyńskiego		620	1	620	3
ul. Chopina	od ul. Dworcowa do ul. 1-go Maja	240	2	480	3

ul. 1-go Maja	od ul. Chopina do Goździków	460	2	920	1
ul. Barlickiego		200	2	400	3
ul. Dworcowa		1200	2	2400	9
Ul. Szarotki		130	2	260	2
ul. Ogrodowa	od ul. św. J.Pawła II do ul. Mickiewicza	300	1	300	4
	od ul. Mickiewicza do ul. Szarotki	150	2	300	
Ul. Goździków		170	2	340	
Łaziska Górne		Σ		29820	77
RAZEM		-		54440	143

Łączna długość chodników do mechanicznego odśnieżania – 54,44 km

Łączna długość chodników do ręcznego odśnieżania (interwencyjnie) – 3 km

Łączna ilość przebiegów dla pieszych do odśnieżania – 143 kpl

**WYKAZ CHODNIKÓW DO UTRZYMANIA ZIMOWEGO (Orzesze, Mikołów Bujaków – ul. Dworcowa, ul. Chudowska) – ZADANIE B2**

ORZESZE					
ul. św. Wawrzyńca	od ul. Sikorskiego do ronda	1700	1	1700	8
	od ronda do DW 925	180	2	360	
ul. Żorska	od DW 925 do ul. Stalmacha	550	1	550	10
	od ul. Lipowa do ul. Przyjaźni	1400	1	1400	
	oid posesji nr 232a do DK 81	120	1	120	
Ul. Długosza	od DK 81 do ronda	540	1	540	2
ul. Piastowska	od ronda do ul. Batorego	340	1	340	1
ul. Batorego	od ul. Piastowska do lasu	250	1	250	2
ul. Kobiórska	od ul. Akacyjowa do cmentarz	450	1	450	2
ul. Akacyjowa	od ul. Klubowa do Kobiórska	300	1	300	2
Ul. Chrobrego	od ul. Majakowskiego do lasu	330	1	330	
ul. Chrobrego	od ul. Majakowskiego do ul. Damrota	1400	1	1400	3
ul. Majakowskiego	od ronda do posesji nr 5a	230	1	230	1
ul. Pszczyńska	od DK 81 do ul. Reja	165	1	165	
ul. Jaśkowicka		1500	1	1500	1
ul. Marksa	od ul. Jaśkowicka do ul. Stuska	115	1	115	1
ul. Stuska	od ul. Marksa do Wolności	570	1	570	4
ul. Szkolna		1300	1	1300	4
ul. Bukowina	od ul. św. Wawrzyńca do ul. Staszica	400	2	800	4
	od ul. Staszica do ul. Mickiewicza	630	1	630	
ul. Katowicka	od DK 81 do ul. Łąkowa	570	2	1140	3
	od ul. Łąkowa do ul. Majakowskiego	230	1	230	
ul. Dojazdowa		680	1	680	1
Ul. Dworcowa – Mikołów Bujaków	Od DW925 do gr. miasta	370	1	370	
Ul. Chudowska – Mikołów Bujaków	Od DW925 do ul. Michalskiego	100	1	100	
<b>RAZEM</b>				<b>15570</b>	<b>49</b>

Łączna długość chodników do mechanicznego odśnieżania – 15,57 km

Łączna długość chodników do ręcznego odśnieżania (interwencyjnie) – 2 km

Łączna ilość przebiegów dla pieszych do odśnieżania – 49 kpl

